



GRUPO DE MONTAÑA

SALIDA A LA SIERRA DE ALICANTE

Días: 11,12 Y 13 de enero de 2.019

Sábado: Subida al Pico Bernia, desde el aparcamiento de las Casas de Bernia, ruta circular. Desnivel positivo 747 m, distancia 12,16 Km. Nivel Medio.

Domingo: Subida al Peñón de Ifach, desde el aparcamiento del Peñón. Distancia 5,62 Km. Desnivel positivo 320 m. Fácil. Posibilidad de quien lo desee escalar el peñón de Ifach, bajo su responsabilidad. La escalada no es actividad programada.

Tipo de actividad: FIJA Y ÚNICA

Plazas: 20 (Disponibles únicamente para socios de Peñalara)

Fecha límite de inscripción: 11/01/2019

Transporte: Coches particulares

Alojamiento: Hotel Rocinante PARTIDA BENICOLADA 3D JUNTO A LA ENTRADA CALPE SUR, CP03710 CALPE (ALICANTE)

Página Web: hotelrocinantecalpe.com

Nivel: medio

Precio: 55 euros






Incluye: Habitación doble, viernes y sábado, desayunos del sábado y domingo y cena del sábado. No incluye la cena del viernes y la comida del sábado y del domingo.

Material obligatorio:

Ropa de abrigo, botas de montaña

Inscripciones y pago en Secretaría, hasta el 11/01/2019

Organiza: José Manuel Blas Torrecilla. Tfno. 629142363
jmblasabogado@hotmail.com

Pico Bernia			
horario	5h 35'	 3	severidad del medio natural
desnivel de subida	747 m	 2	orientacion en el itinerario
desnivel de bajada	747 m	 3	dificultad en el desplazamiento
distancia horizontal	12,2 Km	 3	cantidad de esfuerzo necesario
tipo de recorrido	Circular		
Condiciones de invierno, tiempos estimados según criterio MIDE, sin paradas.			
Calculado sobre datos de 2018.			

ENLACES: Wikiloc Casas de Bernia-Forat-Pico Bernia. Realizado por Bismuto

Wikiloc Parc Natural del penyal d'Ifach-Mirador de los Carabineros y cima (332)- La Marina Alta Calp. Realizado Enrique del Vall

TRAKS:

Todos los participantes formarán un grupo único coordinado por el Organizador de la actividad, y se comprometen a seguir sus instrucciones. Ante el incumplimiento de algún participante, el Organizador podrá excluirle del grupo y del apoyo de éste, y posteriormente dar conocimiento del hecho a la Sociedad.

Ningún participante iniciará la actividad hasta que el Organizador lo indique. Todos ellos seguirán sus instrucciones y no realizarán recorridos no previstos sin el permiso de éste.

Cualquier participante que observe alguna situación anómala o de riesgo, deberá comunicarla al Organizador. Igualmente pondrá en su conocimiento el mal estado de salud o problema físico de algún miembro del grupo.

Todos los participantes deberán haber cumplimentado y firmado la **DECLARACIÓN RESPONSABLE DE EXENCIÓN DE RESPONSABILIDADES**. En caso de que el participante no dispusiera de un seguro que cubra los riesgos de la actividad, deberá contratar en la Secretaría de la Sociedad un seguro de accidentes que los cubra, abonando la cantidad fijada.

En caso de no participación en la actividad, siempre que se haya comunicado esta circunstancia con antelación, se devolverá el importe abonado, descontando los gastos que se hubieran originado y el 3% de gastos de gestión.

Si se produjera una suspensión de la actividad, esta tendrá su efecto siempre que no se haya hecho uso de alguno de los servicios ofrecidos en la convocatoria. En este caso se devolverá a los inscritos el importe abonado, descontando los gastos que se hubieran originado y el 3% de gastos de gestión.

En caso de aplazamiento, se mantendrán los pagos e inscripciones de los que así lo manifiesten para la futura celebración. A los inscritos que no quisieran mantener la inscripción se les devolverá el importe de la inscripción descontando el 3% de gastos de gestión.

Todas las devoluciones se realizarán entre los 15 y 30 días posteriores a la fecha prevista de celebración.