



GRUPO DE MONTAÑA

SALIDA A LA AXARQUÍA LA MAROMA Y EL LUCERO

Días: 5 y 6 de Octubre de 2019

Actividad fija y única

ITINERARIO:

Sábado: Ruta circular partiendo de Canillas de Aceituno por el sendero de la Casa de la Nieve, Collado Almanchares, Proa Barco, La Maroma (2.069m) y descenso por Loma Capellanía y Los Charcones.

Domingo: Ruta de ida y vuelta partiendo del Puerto Blanquillo, Puerto de Cómpea y Cerro de los Moriscos o Lucero (1.774 m).

DESNIVEL Y DIFICULTADES:

Sábado: 18 km, desnivel acumulado 1.391m. Moderada

Domingo: 10km, desnivel acumulado 763m. Fácil

Plazas: 20 (Disponibles únicamente para socios de Peñalara)

Fecha límite de inscripción: 26 de Septiembre

Transporte: Coches particulares compartidos y llenos.

Alojamiento: <https://www.hrmirador.com/>

Precio: 83 euros. Incluye: dos noches en habitaciones dobles, cena del sábado y desayunos del sábado y domingo. El desayuno y la cena se realizan en una cafetería y restaurante cercano al hotel.

Organizan: Ana Torre. Tel.: 699419187, e-mail: atorrecobo@gmail.com










MATERIAL OBLIGATORIO: Equipo de senderismo. Frontal o linterna

MATERIAL RECOMENDADO: Bastones.





TRACKS: La Maroma: <https://es.wikiloc.com/rutas-senderismo/canillas-de-aceituno-la-maroma-2-069-mts-sierra-de-tejada-y-almijara-malaga-8543963>

El Lucero: <https://es.wikiloc.com/rutas-senderismo/canillas-de-albaida-puerto-blanquillo-pico-el-lucero-o-raspon-de-los-moriscos-11368306>

La Maroma				
horario	8h 5'		 3	severidad del medio natural
desnivel de subida	1391 m		 2	orientacion en el itinerario
desnivel de bajada	1391 m		 2	dificultad en el desplazamiento
distancia horizontal	18,0 Km		 4	cantidad de esfuerzo necesario
tipo de recorrido	Circular			
Condiciones de todo el año, tiempos estimados según criterio MIDE, sin paradas. Calculado sobre datos de 2019.				

El Lucero				
horario	4h 15'		 2	severidad del medio natural
desnivel de subida	723 m		 2	orientacion en el itinerario
desnivel de bajada	723 m		 2	dificultad en el desplazamiento
distancia horizontal	10,0 Km		 3	cantidad de esfuerzo necesario
tipo de recorrido	Ida y vuelta			
Condiciones de todo el año, tiempos estimados según criterio MIDE, sin paradas. Calculado sobre datos de 2019.				

Explicación de la valoración MIDE

	Medio. Severidad del medio natural	1 El medio no está exento de riesgos 2 Hay más de un factor de riesgo 3 Hay varios factores de riesgo 4 Hay bastantes factores de riesgo 5 Hay muchos factores de riesgo	
	Itinerario. Orientación en el itinerario	1 Caminos y cruces bien definidos 2 Sendas o señalización que indica la continuidad 3 Exige la identificación precisa de accidentes geográficos y de puntos cardinales 4 Exige navegación fuera de traza 5 La navegación es interrumpida por obstáculos que hay que bordear	
	Desplazamiento. Dificultad en el desplazamiento	1 Marcha por superficie lisa 2 Marcha por caminos de herradura 3 Marcha por sendas escalonadas o terrenos irregulares 4 Es preciso el uso de las manos o saltos para mantener el equilibrio 5 Requiere el uso de las manos para la progresión	
	Esfuerzo. Cantidad de esfuerzo necesario	1 Hasta 1 h de marcha efectiva 2 Más de 1 h y hasta 3 h de marcha efectiva 3 Más de 3 h y hasta 6 h de marcha efectiva 4 Más de 6 h y hasta 10 h de marcha efectiva 5 Más de 10 h de marcha efectiva	Calculado según criterios M.I.D.E. para un excursionista medio poco cargado

TIPO DE ACTIVIDAD: Fija y única

Todos los participantes formarán un grupo único coordinado por el Organizador de la actividad, y se comprometen a seguir sus instrucciones. Ante el incumplimiento de algún participante, el Organizador podrá excluirle del grupo y del apoyo de éste, y posteriormente dar conocimiento del hecho a la Sociedad. Ningún participante iniciará la actividad hasta que el Organizador lo indique. Todos ellos seguirán sus instrucciones y no realizarán recorridos no previstos sin el permiso de éste. Cualquier participante que observe alguna situación anómala o de riesgo, deberá comunicarla al Organizador. Igualmente pondrá en su conocimiento el mal estado de salud o problema físico de algún miembro del grupo..

SEGURO DE ACCIDENTES: Es obligatorio que todos los participantes tengan un seguro que cubra los riesgos de esta actividad. En caso de que alguno no dispusiera de él, deberá contratar en la Secretaría el seguro diario de accidentes que ofrece la Sociedad, abonando la cantidad fijada.

DECLARACIÓN RESPONSABLE: Todos los participantes deberán haber cumplimentado y firmado la DECLARACIÓN RESPONSABLE DE EXENCIÓN DE RESPONSABILIDADES. Si no la hubieran cumplimentado al hacer la inscripción, para poder tomar parte en la actividad, **antes de la salida**, entregarán al Organizador una copia de su declaración anual o cumplimentarán una específica para esta actividad.

Los menores deberán ir acompañados de padres o tutores que se responsabilicen de ellos durante toda la actividad.

APLAZAMIENTOS, SUSPENSIONES Y DEVOLUCIONES:

En caso de no participación en la actividad, siempre que se haya comunicado esta circunstancia con antelación, se devolverá el importe abonado, descontando los gastos que se hubieran originado y el 3% de gastos de gestión.

Si se produjera una suspensión de la actividad, esta tendrá su efecto siempre que no se haya hecho uso de alguno de los servicios ofrecidos en la convocatoria. En este caso se devolverá a los inscritos el importe abonado, descontando los gastos que se hubieran originado y el 3% de gastos de gestión.

En caso de aplazamiento, se mantendrán los pagos e inscripciones de los que así lo manifiesten para la futura celebración. A los inscritos que no quisieran mantener la inscripción se les devolverá el importe de la inscripción descontando el 3% de gastos de gestión.

Todas las devoluciones se realizarán entre los 15 y 30 días posteriores a la fecha prevista de celebración.