




GRUPO EXCURSIONISTA

CATEDRAL DE LOS SENDEROS Y CIMA DEL MONTGÓ (ALICANTE)

Días: 20 al 22 de marzo de 2020



Viernes 20: Llegada y alojamiento en el [Camping Los Llanos](https://goo.gl/maps/By8qBJzCNy51EpiM9) de Los Deveses (Denia) <https://goo.gl/maps/By8qBJzCNy51EpiM9> en una vivienda con varias habitaciones con literas y baños comunes. También se pueden usar los del propio camping.

Sábado 21: Desayuno a las 8:30 y desplazamiento en los coches hasta Fleix, donde comienza la llamada **Ruta de los 6500 escalones** de origen mozárabe o "Catedral de los Senderos". Espectacular recorrido en el que se desciende y asciende por hasta tres tortuosos barrancos (Barranc de l'Infern, Barranc del Tuerto y Barranc de Racons), se atraviesa la montaña por un túnel y con un poco de suerte veremos los cultivos de cerezos en flor ocupando los innumerables bancales, sin olvidar los 6500 escalones que se bajan o suben (hay quien dice que son más). Itinerario algo cansado por los desniveles a superar pero que no tiene ninguna dificultad técnica. Se aconseja llevar linterna. Comida en cualquier punto del recorrido. El desnivel positivo es de unos 800 m y 13,8 km de longitud. Regreso al camping, cena y alojamiento.

Domingo 22: Desayuno a las 8:30 y desplazamiento en los coches hasta el Campo de Tiro de Denia. Subida y bajada por el mismo camino al majestuoso **Montgó**, señor de esta zona de la costa alicantina. El desnivel positivo es de 580 m y 8 km de longitud. La comida, opcional, puede realizarse en el Rest. El Paso de Jávea.

Plazas: 16 ampliables. Para personas socias y no socias que no hayan participado en más de 3 salidas del club (con prioridad para los socios de Peñalara).

Fecha límite de inscripción: 12 de Marzo de 2020.

En el momento de la inscripción se verificará la existencia de un seguro de accidentes y la firma de la DECLARACIÓN RESPONSABLE.

Por motivos de seguridad, no podrán participar en la actividad las personas no inscritas y admitidas por la RSEA Peñalara como asistentes.

Tipo de actividad: Fija y única. Todos los participantes deben de haber firmado la declaración responsable de exención de responsabilidad en secretaría en momento de la inscripción.

Transporte: Coches particulares

Alojamiento: [Camping Los Llanos](#) (Denia)

Nivel: medio

Precio: 46 euros. No socios 55,20 euros





Incluye: Alojamiento dos noches, desayunos del sábado y domingo y cena del sábado. **No** incluye la cena del viernes (que puede hacerse también en el camping bajo demanda previa y que coordinaremos por WhatsApp) ni la comida del domingo (que podremos reservar el día anterior, en el Rest. El Paso).




Material obligatorio: el propio para senderismo teniendo en cuenta la climatología de la época. Agua suficiente para la ruta del sábado.

Inscripciones y pago en Secretaría (91 522 87 43)

Organiza: Pepe YNAT - jose.ynat@ynat.es 630.16.26.00

Valoración de dificultad para ambas rutas según criterios MIDE:

 Medio. Severidad del medio natural	<ol style="list-style-type: none"> 1 El medio no está exento de riesgos 2 Hay más de un factor de riesgo 3 Hay varios factores de riesgo 4 Hay bastantes factores de riesgo 5 Hay muchos factores de riesgo 	
 Itinerario. Orientación en el itinerario	<ol style="list-style-type: none"> 1 Caminos y cruces bien definidos 2 Sendas o señalización que indica la continuidad 3 Exige la identificación precisa de accidentes geográficos y de puntos cardinales 4 Exige navegación fuera de traza 5 La navegación es interrumpida por obstáculos que hay que bordear 	
 Desplazamiento. Dificultad en el desplazamiento	<ol style="list-style-type: none"> 1 Marcha por superficie lisa 2 Marcha por caminos de herradura 3 Marcha por sendas escalonadas o terrenos irregulares 4 Es preciso el uso de las manos o saltos para mantener el equilibrio 5 Requiere el uso de las manos para la progresión 	
 Esfuerzo. Cantidad de esfuerzo necesario	<ol style="list-style-type: none"> 1 Hasta 1 h de marcha efectiva 2 Más de 1 h y hasta 3 h de marcha efectiva 3 Más de 3 h y hasta 6 h de marcha efectiva 4 Más de 6 h y hasta 10 h de marcha efectiva 5 Más de 10 h de marcha efectiva 	Calculado según criterios M.I.D.E. para un excursionista medio poco cargado

			
3	2	2	3

ENLACES:

[Camping Los Llanos](#) **Google Maps:** <https://goo.gl/maps/By8qBJzCNy51EpiM9>

TRACKS:

[Catedral de los Senderos](#) [Subida al Montgó](#)

TIPO DE ACTIVIDAD: Fija y única

Todos los participantes formarán un grupo único coordinado por el Organizador de la actividad, y se comprometen a seguir sus instrucciones. Ante el incumplimiento de algún participante, el Organizador podrá excluirle del grupo y del apoyo de éste, y posteriormente dar conocimiento del hecho a la Sociedad.

Ningún participante iniciará la actividad hasta que el Organizador lo indique. Todos ellos seguirán sus instrucciones y no realizarán recorridos no previstos sin el permiso de éste.

Cualquier participante que observe alguna situación anómala o de riesgo, deberá comunicarla al Organizador. Igualmente pondrá en su conocimiento el mal estado de salud o problema físico de algún miembro del grupo.

SEGURO DE ACCIDENTES: Es obligatorio que todos los participantes tengan un seguro que cubra los riesgos de esta actividad. En caso de que alguien no dispusiera de él, deberá contratar en la Secretaría el seguro diario de accidentes que ofrece la Sociedad, abonando la cantidad fijada.

DECLARACIÓN RESPONSABLE DE EXENCIÓN DE RESPONSABILIDADES

Todos los participantes, antes del comienzo de la actividad, deberán haber cumplimentado y firmado la DECLARACIÓN RESPONSABLE DE EXENCIÓN DE RESPONSABILIDADES.

APLAZAMIENTOS, SUSPENSIONES Y DEVOLUCIONES

En caso de no participación en la actividad, siempre que se haya comunicado esta circunstancia con antelación, se devolverá el importe abonado, descontando los gastos que se hubieran originado y el 3% de gastos de gestión.

Si se produjera una suspensión de la actividad, esta tendrá su efecto siempre que no se haya hecho uso de alguno de los servicios ofrecidos en la convocatoria. En este caso se devolverá a los inscritos el importe abonado, descontando los gastos que se hubieran originado y el 3% de gastos de gestión.

En caso de aplazamiento, se mantendrán los pagos e inscripciones de los que así lo manifiesten para la futura celebración. A los inscritos que no quisieran mantener la inscripción se les devolverá el importe de la inscripción descontando el 3% de gastos de gestión.

Todas las devoluciones se realizarán entre los 15 y 30 días posteriores a la fecha prevista de celebración.

AVISO Grupo de WhatsApp

Se creará un grupo de WhatsApp formado por las personas que se hayan apuntado a la excursión. En caso de no querer ser añadido al mismo, se debe comunicar al hacer la inscripción.

Este grupo tiene como finalidad mejorar la comunicación con los participantes, así como facilitar el intercambio de fotos entre ellos.