




GRUPO EXCURSIONISTA

Torre de los Horcados Rojos y Pico Corisco Picos de Europa

Días: 10 al 12 de septiembre de 2021



Viernes 10: Llegada y alojamiento en el Albergue Briz <https://www.alberguebriz.com> de Espinama (Cantabria) <https://maps.gstatic.com/tactile/icons/your-places/saved-starred-x2.png>

La cena se puede reservar en restaurante cercano al albergue para las personas que lleguen antes de las 21. Concretaremos por grupo de wasap

Sábado 11: Desayuno a las 7,30 y desplazamiento en los coches hasta Fuente Dé donde cogeremos el teleférico que nos subirá hasta la estación superior conocida como El Cable. Desde allí empezaremos la ruta en dirección al collado de los Horcados Rojos desde donde podremos ver asomar el Pico Urriellu o Naranjo de Bulnes. Hasta aquí el camino transcurre primero por una cómoda pista que nos permitirá ir calentando motores, para luego empezar una subida algo más empinada que nos llevará hasta el collado. Desde el collado tenemos una corta pero pendiente ascensión hasta el pico desde donde tendremos una impresionante vista. El desnivel positivo es de unos 650 m y 10 km de longitud. El tiempo estimado sin paradas es de unas 4 horas. Si no queremos bajar por el teleférico, el regreso se puede hacer por el camino del Hachero que salva el desnivel entre El Cable y Fuente Dé por un vertiginoso sendero, o por el camino que pasa por Áliva y el bosque de Espinama, bajo el pico Valdecoro. El camino del Hachero serán unas dos horas, y la vuelta por Áliva 3 horas y media. La comida la haremos durante el recorrido y la cena en un restaurante de Espinama, cercano al albergue.

Domingo 12: Desayuno a las 8:30 y desplazamiento en los coches hasta el Puerto de San Glorio. Subida y bajada por el mismo camino al pico Coriscao, uno de los mejores miradores de los Picos de Europa. El desnivel positivo es de 550 m y 4 horas en total. La comida puede realizarse en el collado de Llesba con magníficas vistas, cerca ya del puerto de San Glorio, antes de coger los coches de vuelta

Plazas: 14 Para personas socias y no socias que no hayan participado en más de 3 salidas del club (con prioridad para los socios de Peñalara).

Si se agotaran las plazas se creará una lista de espera a través de nuestra oficina (tfno. 915228743).

Fecha límite de inscripción: 3 de Septiembre de 2021. Se hará on line a través de nuestra página web.

En el momento de la inscripción se verificará la existencia de un seguro de accidentes y la firma de la DECLARACIÓN RESPONSABLE.

Por motivos de seguridad, no podrán participar en la actividad las personas no inscritas y admitidas por la RSEA Peñalara como asistentes.

Tipo de actividad: Fija y única. Todos los participantes deben de haber firmado la declaración responsable de exención de responsabilidad en secretaría en momento de la inscripción.

Transporte: Coches particulares

Alojamiento: <https://www.alberguebriz.com>

Nivel: medio

Precio: 58 euros. No socios 69,60 euros

Incluye: Alojamiento dos noches, desayunos del sábado y domingo y cena del sábado. NO INCLUYE el importe del Teleférico





Material obligatorio: el propio para senderismo teniendo en cuenta la climatología de la época.

Teleférico: Para federados el precio es de 10 euros solo subida, el dinero y la tarjeta de federado se recogerá el viernes por la noche concretando las personas que quieran bajar en teleférico y las que quieran hacerlo andando. No federados 11 euros solo subida. Ida y vuelta 15 y 18 euros respectivamente.

Inscripciones y pago: On line. Si la demanda de plazas fuera mayor, se creará una lista de espera gestionada a través de nuestra oficina (Tfno. 915228743) para cubrir las posibles vacantes.





Organiza: Miguel Tébar - miguel@edicioneslalibreria.es
620902188

Valoración de dificultad para ambas rutas según criterios MIDE:

	Medio. Severidad del medio natural	<ol style="list-style-type: none"> 1 El medio no está exento de riesgos 2 Hay más de un factor de riesgo 3 Hay varios factores de riesgo 4 Hay bastantes factores de riesgo 5 Hay muchos factores de riesgo 	
	Itinerario. Orientación en el itinerario	<ol style="list-style-type: none"> 1 Caminos y cruces bien definidos 2 Sendas o señalización que indica la continuidad 3 Exige la identificación precisa de accidentes geográficos y de puntos cardinales 4 Exige navegación fuera de traza 5 La navegación es interrumpida por obstáculos que hay que bordear 	
	Desplazamiento. Dificultad en el desplazamiento	<ol style="list-style-type: none"> 1 Marcha por superficie lisa 2 Marcha por caminos de herradura 3 Marcha por sendas escalonadas o terrenos irregulares 4 Es preciso el uso de las manos o saltos para mantener el equilibrio 5 Requiere el uso de las manos para la progresión 	
	Esfuerzo. Cantidad de esfuerzo necesario	<ol style="list-style-type: none"> 1 Hasta 1 h de marcha efectiva 2 Más de 1 h y hasta 3 h de marcha efectiva 3 Más de 3 h y hasta 6 h de marcha efectiva 4 Más de 6 h y hasta 10 h de marcha efectiva 5 Más de 10 h de marcha efectiva 	Calculado según criterios M.I.D.E. para un excursionista medio poco cargado

			
3	2	3	4

Mide ruta horcados con bajada andando

			
2	2	2	3

Mide ruta Coriscao

ENLACES:

<https://www.alberguebriz.com>

Google Maps: <https://maps.gstatic.com/tactile/icons/your-places/saved-starred-x2.png>

TRACKS:



ruta-el-cable-puertos-de-aliva-teleferico-fuente-de-por-el-p.gpx



torre-de-los-horcados-rojos-desde-el-cable-y-bajada-a-fuente.gpx



TIPO DE ACTIVIDAD: Fija y única

Todos los participantes formarán un grupo único coordinado por el Organizador de la actividad, y se comprometen a seguir sus instrucciones. Ante el incumplimiento de algún participante, el Organizador podrá excluirle del grupo y del apoyo de éste, y posteriormente dar conocimiento del hecho a la Sociedad.

Ningún participante iniciará la actividad hasta que el Organizador lo indique. Todos ellos seguirán sus instrucciones y no realizarán recorridos no previstos sin el permiso de éste.

Cualquier participante que observe alguna situación anómala o de riesgo, deberá comunicarla al Organizador. Igualmente pondrá en su conocimiento el mal estado de salud o problema físico de algún miembro del grupo.

SEGURO DE ACCIDENTES: Es obligatorio que todos los participantes tengan un seguro que cubra los riesgos de esta actividad. En caso de que alguien no dispusiera de él, deberá contratar en la Secretaría el seguro diario de accidentes que ofrece la Sociedad, abonando la cantidad fijada.

DECLARACIÓN RESPONSABLE DE EXENCIÓN DE RESPONSABILIDADES

Todos los participantes, antes del comienzo de la actividad, deberán haber cumplimentado y firmado la DECLARACIÓN RESPONSABLE DE EXENCIÓN DE RESPONSABILIDADES.

APLAZAMIENTOS, SUSPENSIONES Y DEVOLUCIONES

En caso de no participación en la actividad, siempre que se haya comunicado esta circunstancia con antelación, se devolverá el importe abonado, descontando los gastos que se hubieran originado y el 5% de gastos de gestión.

Si se produjera una suspensión de la actividad, esta tendrá su efecto siempre que no se haya hecho uso de alguno de los servicios ofrecidos en la convocatoria. En este caso se devolverá a los inscritos el importe abonado, descontando los gastos que se hubieran originado y el 5% de gastos de gestión.

En caso de aplazamiento, se mantendrán los pagos e inscripciones de los que así lo manifiesten para la futura celebración. A los inscritos que no quisieran mantener la inscripción se les devolverá el importe de la inscripción descontando el 5% de gastos de gestión.

Todas las devoluciones se realizarán entre los 15 y 30 días posteriores a la fecha prevista de celebración.

AVISO Grupo de WhatsApp

Se creará un grupo de WhatsApp formado por las personas que se hayan apuntado a la excursión. En caso de no querer ser añadido al mismo, se debe comunicar al hacer la inscripción.

Este grupo tiene como finalidad mejorar la comunicación con los participantes, así como facilitar el intercambio de fotos entre ellos.