



VOCALIA DE MONTAÑA

SALIDA AL MACIZO DEL CATOUTE

Días: 25 y 26 de septiembre de 2021

Actividad fija y única

ITINERARIO:

Sábado: Ruta circular por el Macizo del Catoute, con ascensiones a los picos Catoute y Bóveda, saliendo desde Salentinos.

Domingo: Ascenso al Pico Nevadín, saliendo desde Salientes.

DESNIVEL Y DIFICULTADES:

Sábado: Aprox. 1.350 m. de ascenso, 20 kms. 8 horas. Nivel medio-alto.

Domingo: Aprox. 750 m. aprox. de ascenso, 9 kms. 4 horas. Nivel medio.

Plazas: 18 en habitaciones dobles. Disponibles únicamente para socios de Peñalara.

Inscripción y pago: on-line a través de nuestra página web. En el caso de que haya lista de espera, esta se abrirá y gestionará a través de la Secretaría de Peñalara

Fecha límite de inscripción: 16 de septiembre

Transporte: En coches particulares. Dada la situación que tenemos actualmente, no será posible organizar los coches, con lo que, las personas que no dispongan de uno, tendrán que organizarse para llegar al alojamiento.

Alojamiento: Albergue Francisco Giner de los Ríos, en Villablino (León)
<http://www.albergueginerdelosrios.com/>

Precio: 80 € (Los participantes que lo hagan a título individual tendrán que compartir habitación). (Incluye pernóctas del viernes y sábado, cenas del viernes y sábado, y desayunos del sábado y domingo).

Organizan: Teresa Yelmo Fernández. Tel: 607.602.973 mteresa.yelmo@senado.es
Carlos Gómez-Villaboa. Tel.: 617.48.58.70. carlos_villaboa@yahoo.es

MATERIAL OBLIGATORIO: el correspondiente a una actividad de montaña de verano.

MATERIAL RECOMENDADO: el correspondiente a una actividad de montaña de verano.

Normas de actuación adaptadas a COVID-19:










Seguindo las normativas legales para la prevención de la propagación del COVID-19 y salvo que para esos días las Autoridades Sanitarias dispongan otra cosa:










- Los participantes en la actividad no deberán haber tenido síntomas compatibles con la COVID 19 (tos, fiebre, etc.) el día de la actividad, ni los 14 días previos a ésta.
- El desplazamiento hasta el punto de encuentro se realizará individualmente. Para personas del mismo grupo de convivencia, la ocupación total de la capacidad legal de cada vehículo particular podrá hacerse sin utilización de mascarillas. Para personas de distinto grupo de convivencia, se hará haciendo uso de la mascarilla y siguiendo las instrucciones legalmente establecidas.
- Durante la permanencia en el interior de locales, se estará a lo dispuesto para éstos en materia sanitaria.
- Los participantes deberán asistir a la actividad provistos de mascarilla y gel hidroalcohólico para la desinfección de manos, en cantidad suficiente. Igualmente portarán una bolsa de cierre hermético para los materiales higiénicos desechados.
- En el transcurso de todas las actividades al aire libre se mantendrá, siempre que sea posible, la distancia interpersonal de 2 m sin el uso de la mascarilla, pero si por cualquier circunstancia esto no fuese posible se utilizará obligatoriamente ésta.
- Durante las actividades no está autorizado el intercambio de alimentos y bebidas entre personas no convivientes, ni el de objetos sin previa desinfección.

TRACKS:





Ruta del sábado <https://www.dropbox.com/s/c5l7w5bv7bup4to/ruta-circular-salentinis-catoute-las-calanganas-la-mayada-fa.gpx?dl=0>

Ruta del domingo <https://www.dropbox.com/s/g3ne8v4rcttg5wg/salientes-pico-nevadin-2-077-m.gpx?dl=0>

CATOUTE			
horario	8h 10'	  2	severidad del medio natural
desnivel de subida	1350 m	  2	orientacion en el itinerario
desnivel de bajada	1350 m	  3	dificultad en el desplazamiento
distancia horizontal	20,0 Km	  4	cantidad de esfuerzo necesario
tipo de recorrido	Circular		
Condiciones de verano, tiempos estimados según criterio MIDE, sin paradas.			
Calculado sobre datos de 2021.			

horario	4h 15'			2	severidad del medio natural
desnivel de subida	750 m			2	orientacion en el itinerario
desnivel de bajada	750 m			3	dificultad en el desplazamiento
distancia horizontal	9,0 Km			3	cantidad de esfuerzo necesario
tipo de recorrido	Ida y Vuelta				
Condiciones de verano, tiempos estimados según criterio MIDE, sin paradas.					
Calculado sobre datos de 2021.					

Explicación de la valoración MIDE

	Medio. Severidad del medio natural	<ol style="list-style-type: none"> 1 El medio no está exento de riesgos 2 Hay más de un factor de riesgo 3 Hay varios factores de riesgo 4 Hay bastantes factores de riesgo 5 Hay muchos factores de riesgo 	
	Itinerario. Orientación en el itinerario	<ol style="list-style-type: none"> 1 Caminos y cruces bien definidos 2 Sendas o señalización que indica la continuidad 3 Exige la identificación precisa de accidentes geográficos y de puntos cardinales 4 Exige navegación fuera de traza 5 La navegación es interrumpida por obstáculos que hay que bordear 	
	Desplazamiento. Dificultad en el desplazamiento	<ol style="list-style-type: none"> 1 Marcha por superficie lisa 2 Marcha por caminos de herradura 3 Marcha por sendas escalonadas o terrenos irregulares 4 Es preciso el uso de las manos o saltos para mantener el equilibrio 5 Requiere el uso de las manos para la progresión 	
	Esfuerzo. Cantidad de esfuerzo necesario	<ol style="list-style-type: none"> 1 Hasta 1 h de marcha efectiva 2 Más de 1 h y hasta 3 h de marcha efectiva 3 Más de 3 h y hasta 6 h de marcha efectiva 4 Más de 6 h y hasta 10 h de marcha efectiva 5 Más de 10 h de marcha efectiva 	Calculado según criterios M.I.D.E. para un excursionista medio poco cargado

TIPO DE ACTIVIDAD: Fija y única

Todos los participantes formarán un grupo único coordinado por el Organizador de la actividad, y se comprometen a seguir sus instrucciones. Ante el incumplimiento de algún participante, el Organizador podrá excluirle del grupo y del apoyo de éste, y posteriormente dar conocimiento del hecho a la Sociedad. Ningún participante iniciará la actividad hasta que el Organizador lo indique. Todos ellos seguirán sus instrucciones y no realizarán recorridos no previstos sin el permiso de éste. Cualquier participante que observe alguna situación anómala o de riesgo, deberá comunicarla al Organizador. Igualmente pondrá en su conocimiento el mal estado de salud o problema físico de algún miembro del grupo. **Por motivos de seguridad, no podrán participar en la actividad los socios no inscritos y admitidos por la RSEA Peñalara como asistentes.**

SEGURO DE ACCIDENTES: Es obligatorio que todos los participantes tengan un seguro que cubra los riesgos de esta actividad. En caso de que alguno no dispusiera de él, deberá contratar en la Secretaría el seguro diario de accidentes que ofrece la Sociedad, abonando la cantidad fijada.

DECLARACIÓN RESPONSABLE: Todos los participantes deberán haber cumplimentado y firmado la DECLARACIÓN RESPONSABLE DE EXENCIÓN

DE RESPONSABILIDADES. Si no la hubieran cumplimentado al hacer la inscripción, para poder tomar parte en la actividad, **antes de la salida**, entregarán al Organizador una copia de su declaración anual o cumplimentarán una específica para esta actividad.

Los menores deberán ir acompañados de padres o tutores que se responsabilicen de ellos durante toda la actividad.

APLAZAMIENTOS, SUSPENSIONES Y DEVOLUCIONES:

En caso de no participación en la actividad, siempre que se haya comunicado esta circunstancia con antelación, se devolverá el importe abonado, descontando los gastos que se hubieran originado y el 5% de gastos de gestión.

Si se produjera una suspensión de la actividad, esta tendrá su efecto siempre que no se haya hecho uso de alguno de los servicios ofrecidos en la convocatoria. En este caso se devolverá a los inscritos el importe abonado, descontando los gastos que se hubieran originado y el 5% de gastos de gestión.

En caso de aplazamiento, se mantendrán los pagos e inscripciones de los que así lo manifiesten para la futura celebración. A los inscritos que no quisieran mantener la inscripción se les devolverá el importe de la inscripción descontando el 5% de gastos de gestión.

Todas las devoluciones se realizarán entre los 15 y 30 días posteriores a la fecha prevista de celebración.