



**VOCALÍA DE MONTAÑA**  
**Isla de Tenerife**  
**30 de abril y 1 de mayo de 2023**

Actividad que se convoca exclusivamente para socios de Peñalara, federados en montaña.




**Número de plazas:** 20 plazas más un cupo reservado a nuestros consocios canarios. Las inscripciones se realizarán por estricto orden, hasta agotar las mismas, desde el momento de la publicación de la presente convocatoria. Si la demanda de plazas fuera mayor de las ofertadas se creará una lista de espera gestionada a través de nuestra oficina (Tfno. 915228743) para cubrir las posibles vacantes.

**Precio:** 20 euros en concepto de reserva y para posibles imprevistos.


**Programa:** Los días **30 de abril y 1 de mayo de 2023** se realizarán dos itinerarios, muy diferentes e interesantes, en la privilegiada isla de Tenerife por su variada naturaleza, Nuestros compañeros isleños nos guiarán e ilustrarán por tan interesantes parajes.

**Día 30 de abril de 2023: Cañadas del Teide. Desnivel positivo, 913 metros y 1.330 de desnivel negativo.** Nos concentraremos en el aparcamiento municipal de la **Villa de Vilaflor**, antigua y típica población tinerfeña. Desde allí realizaremos el operativo con los vehículos para situarnos a 6 Km.de Vilaflor, punto desde el que comenzaremos nuestro recorrido a pie. Ascenderemos por un fantástico bosque de pino canario (estamos en plena corona forestal) hasta alcanzar la zona rocosa de las alturas de la cumbre del **Somberito de Chasna (2.435 m.)**. Aún nos queda por recorrer por su filo las **Cañadas occidentales del Teide** a una altura que ronda los 1.500 metros con vistas excepcionales a un lado y a otro de sus laderas con la presencia próxima y majestuosa del **Teide**. Llegados **al collado de Ucanca** descenderemos por todo este valle internándonos de nuevo en la corona forestal y, tras un largo descenso por el histórico Camino de Chasna, alcanzar de nuevo **Vilaflor**. Sólo nos queda recuperar los vehículos y el que lo desee visitar con calma la Villa.



**Día 1 de mayo de 2023: Península o Macizo de Anaga. Ruta circular con 1.160 metros de desnivel positivo (y negativo).** Comenzaremos la ruta dejando los vehículos en el parking donde termina la carretera **que atraviesa Afur hasta la Ermita**. Desde aquí descenderemos por el **barranco de Tamadiste (o Tamadite)** siempre dominado por los poderosos roques, hasta casi alcanzar la playa donde muere este barranco. Comenzaremos la exigente y espectacular subida del **sendero**

de **Palos Hincados**, con algunos pasos delicados, hasta alcanzar la **población de Taborno**, con su impresionante Roque que le da nombre. Desde aquí continuaremos, ya **rodeados por la laurisilva**, y por buen camino con más suave pendiente, hasta nuestra **cota más alta del día** próximos a **Casa Carlos**. El descenso discurrirá entre la laurisilva por el **sendero de La Taravela** hasta ganar los campos de cultivo y el caserío que antecede al **aparcamiento de Afur**, final de nuestra ruta. Será buen momento para reponer los líquidos perdidos en la más que típica taberna de don José Cañón y **cerrar allí nuestro periplo de 2023** por nuestra Afortunada y querida isla de Tenerife.



**Día 2 de mayo.** Como complemento, y fuera de nuestro programa de actividades, **la noche del 2 de mayo** se celebra el tradicional **Baile de Magos en Santa Cruz de Tenerife**, donde es obligado participar, como haremos algunos, con el traje “de mago” (campesino, por aquellos pagos). El que lo desee puede informarse a través de internet y, en caso de duda, pedirnos información para poder participar en el mismo.

**Transporte y alojamientos:** El vuelo desde la Península a Tenerife, alojamiento y alquiler de coches, serán por cuenta de los participantes. Recomendamos alojarse en Santa Cruz de Tenerife, capital de la isla, que sirve como punto central de desplazamientos hasta el inicio de los



itinerarios previstos, aunque hay muchas otras opciones posibles a valorar por los participantes.



**Nivel técnico y físico:** Las actividades **son de montaña**. El nivel de **exigencia física será alto**. No es en absoluto una actividad de senderismo clásico. Advertimos que se necesita preparación física y técnica de montaña para rutas de unas 8 horas con importantes desniveles y, en ciertos puntos, con pasos delicados.

La dirección de la actividad **se reserva el derecho** de rechazar la participación en la actividad de quien pudiera no considerar apto para participar en la misma o en alguna ruta concreta de las previstas.

**Equipo:** Además del lógico para estas actividades que son de montaña (con temperaturas muy variables de frío y calor) son necesarias gafas, gorro para el sol y bastones. Se recomienda el uso de botas sobre todo para la ruta del día 30.



## Organización:


**Dirección.** José Manuel Cámara López.

[secretariageneral@rseapenalara.org](mailto:secretariageneral@rseapenalara.org) teléfono móvil 609601256.

**Subdirector de la actividad:** Luis Adern Ortoll.

**Colaborador técnico:** Manuel López Pérez.

**Diseño de las rutas:** participaron en el mismo, M<sup>a</sup> José Domínguez y Bernardo Leiva Pintor.



## **NOTAS:**

Se creará un grupo de wsp con los participantes en la actividad para solucionar dudas, coordinar horarios, alojamientos, alquiler y plazas a compartir en los coches, etc.

Recomendamos, **a los inscritos, comprar cuanto antes los billetes de avión** a Tenerife por cuestión de precios de los vuelos. El aeropuerto preferible es Tenerife Norte para los que se alojen en la capital.

Para una atención personalizada y gestionar tus billetes y seguros puedes contactar con nuestra consocia **Mamen en el teléfono 649996044.**



**TIPO DE ACTIVIDAD:** Fija y única

Todos los participantes formarán un grupo único coordinado por el organizador de la actividad, y se comprometen a seguir sus instrucciones. Ante el incumplimiento de algún participante, el organizador podrá excluirle del grupo y del apoyo de éste, y posteriormente dar conocimiento del hecho a la Sociedad. Ningún participante iniciará la actividad hasta que el organizador lo indique. Todos ellos seguirán sus instrucciones y no realizarán recorridos no previstos sin el permiso de éste. Cualquier participante que observe alguna situación anómala o de riesgo, deberá comunicarla al organizador. Igualmente pondrá en su conocimiento el mal estado de salud o problema físico de algún miembro del grupo.

**SEGURO DE ACCIDENTES:** Es obligatorio que todos los participantes tengan un seguro que cubra los riesgos de esta actividad. En caso de que alguno no dispusiera de él, deberá contratar en la secretaría el seguro diario de accidentes que ofrece la Sociedad, abonando la cantidad fijada.

**DECLARACIÓN RESPONSABLE:** Todos los participantes deberán haber cumplimentado y firmado la DECLARACIÓN RESPONSABLE DE EXENCIÓN DE RESPONSABILIDADES. Si no la hubieran cumplimentado al hacer la inscripción, para poder tomar parte en la actividad, **antes de la salida**, entregarán al organizador una copia de su declaración anual o cumplimentarán una específica para esta actividad.

Los menores deberán ir acompañados de padres o tutores que se responsabilicen de ellos durante toda la actividad.

**APLAZAMIENTOS, SUSPENSIONES Y DEVOLUCIONES:**

En caso de no participación en la actividad, siempre que se haya comunicado esta circunstancia con antelación, se devolverá el importe abonado, descontando los gastos que se hubieran originado y el 5% de gastos de gestión.

Si se produjera una suspensión de la actividad, esta tendrá su efecto siempre que no se haya hecho uso de alguno de los servicios ofrecidos en la convocatoria. En este caso se

devolverá a los inscritos el importe abonado, descontando los gastos que se hubieran originado y el 5% de gastos de gestión.

En caso de aplazamiento, se mantendrán los pagos e inscripciones de los que así lo manifiesten para la futura celebración. A los inscritos que no quisieran mantener la inscripción se les devolverá el importe de la inscripción descontando el 5% de gastos de gestión.

Todas las devoluciones se realizarán entre los 15 y 30 días posteriores a la fecha prevista de celebración.