



## VOCALÍA EXCURSIONISTA

# Azud del acueducto de Segovia y Cerro de la Camorca

*Día: 14 de enero de 2023*

### Actividad fija y única

**ITINERARIO:** Partimos del pueblo de Revenga a unos 80 km de Madrid y 9 Km de Segovia, en el Km 87 de la N-603.

Comenzamos por una pista asfaltada durante aprox. 1,5 Km hasta la cola del Embalse de Puente Alta. En este primer tramo tendremos la oportunidad de conocer algún vestigio de la Guerra Civil.

Seguiremos un camino a orillas del Río Frío hasta cruzar la acequia del Acueducto de Segovia, la cual seguiremos hasta el emplazamiento del azud, donde podremos contemplar cómo era la captación de agua de aquella obra, gracias a una reproducción bastante acertada de lo que debió de ser en su día, hace unos 1900 años.

Desde ahí, seguiremos la orilla del río hasta una pista forestal que nos conducirá en apenas 2 Km a una bonita pradera desde la cual ascenderemos a otra en la que hay un muladar que usa la abundante colonia de buitre leonado y buitre negro del parque nacional.

Al final de la pradera, desembocamos en el antiguo camino de Madrid a Segovia por la Fuenfría, que seguimos en dirección Sur hasta un desvío a mano izquierda que nos conduce directamente al Cerro de la Camorca, de 1.814 m de altura, impresionante atalaya para contemplar todo el arco central de la Sierra de Guadarrama visto de Norte a Sur.

En este tramo podremos deleitarnos en la Fuente de los Pastores, por lo que bastará una pequeña cantimplora en la mochila, además de las viandas que constituirán la comida de la jornada de la que disfrutaremos según la hora, en principio en el refugio de La Camorca. La vuelta la realizaremos, con alguna pequeña variante, por el mismo sitio.

En resumen, una bonita ruta que aúna un gran valor cultural, botánico y paisajístico, en su mayor parte dentro del Parque Nacional de la Sierra de Guadarrama.

**DESNIVEL Y DIFICULTADES:** La distancia total de esta ruta, ida y vuelta, es de **unos 21 Km.** y el desnivel total es de aproximadamente **650 metros.** La ruta no tiene dificultad, salvo la derivada de su longitud o la que supongan las condiciones meteorológicas, dada la fecha de realización.

**Día:** 14 de enero de 2023

**Hora:** 9,00 h en Revenga, en el bar Casa Mariano.

<https://maps.app.goo.gl/YAYfodyMgiufNpex7>

**Plazas:** **20** (Para personas socias y no socias que no hayan participado en más de 3 salidas del club)

**Inscripción:** En la Secretaría de la Sociedad.

**Teléfono:** 915228743

**Fecha límite de inscripción:** 11 de enero de 2023





**Transporte:** Coches particulares

**Organizan:** Alfonso Vigre (649 433374) [avigre22@gmail.com](mailto:avigre22@gmail.com) y José María Rus [josemaria.rus@gmail.com](mailto:josemaria.rus@gmail.com)





**MATERIAL OBLIGATORIO:** El necesario para una ruta de montaña según meteorología: botas, agua, comida, gorro, crema solar, ropa de abrigo y de agua si hay previsión de lluvia.

Agua y comida para la ruta según lo indicado anteriormente.

## Valoración MIDE

| Cerro de la Camorca  |              |   |   |   |                                 |
|--|--------------|---|---|---|---------------------------------|
| horario  | 6h 50'       |  |  | 3 | severidad del medio natural     |
| desnivel de subida   | 650 m        |  |  | 2 | orientacion en el itinerario    |
| desnivel de bajada   | 650 m        |  |  | 2 | dificultad en el desplazamiento |
| distancia horizontal   | 22,0 Km      |  |  | 4 | cantidad de esfuerzo necesario  |
| tipo de recorrido  | Ida y Vuelta |  |   |   |                                 |
| Condiciones de invierno, tiempos estimados según criterio MIDE, sin paradas. |              |   |   |   |                                 |
| Calculado sobre datos de 2022.   |              |   |   |   |                                 |

## Explicación de la valoración MIDE

|   |  |   |   |
|---|--|---|---|
|  | <b>Medio. Severidad del medio natural</b>              | <ol style="list-style-type: none"> <li>1 El medio no está exento de riesgos</li> <li>2 Hay más de un factor de riesgo</li> <li>3 Hay varios factores de riesgo</li> <li>4 Hay bastantes factores de riesgo</li> <li>5 Hay muchos factores de riesgo</li> </ol>  |   |
|  | <b>Itinerario. Orientación en el itinerario</b>        | <ol style="list-style-type: none"> <li>1 Caminos y cruces bien definidos</li> <li>2 Sendas o señalización que indica la continuidad</li> <li>3 Exige la identificación precisa de accidentes geográficos y de puntos cardinales</li> <li>4 Exige navegación fuera de traza</li> <li>5 La navegación es interrumpida por obstáculos que hay que bordear</li> </ol> |   |
|  | <b>Desplazamiento. Dificultad en el desplazamiento</b> | <ol style="list-style-type: none"> <li>1 Marcha por superficie lisa</li> <li>2 Marcha por caminos de herradura</li> <li>3 Marcha por sendas escalonadas o terrenos irregulares</li> <li>4 Es preciso el uso de las manos o saltos para mantener el equilibrio</li> <li>5 Requiere el uso de las manos para la progresión</li> </ol>                               |   |
|  | <b>Esfuerzo. Cantidad de esfuerzo necesario</b>        | <ol style="list-style-type: none"> <li>1 Hasta 1 h de marcha efectiva</li> <li>2 Más de 1 h y hasta 3 h de marcha efectiva</li> <li>3 Más de 3 h y hasta 6 h de marcha efectiva</li> <li>4 Más de 6 h y hasta 10 h de marcha efectiva</li> <li>5 Más de 10 h de marcha efectiva</li> </ol>  | Calculado según criterios M.I.D.E. para un excursionista medio poco cargado |

**TIPO DE ACTIVIDAD:** Fija y única

Todos los participantes formarán un grupo único coordinado por el Organizador de la actividad, y se comprometen a seguir sus instrucciones. Ante el incumplimiento de algún participante, el Organizador podrá excluirle del grupo y del apoyo de éste, y posteriormente dar conocimiento del hecho a la Sociedad. Ningún participante iniciará la actividad hasta que el Organizador lo indique. Todos ellos seguirán sus instrucciones y no realizarán recorridos no previstos sin el permiso de éste. Cualquier participante que observe alguna situación anómala o de riesgo, deberá comunicarla al Organizador. Igualmente pondrá en su conocimiento el mal estado de salud o problema físico de algún miembro del grupo. **Por motivos de seguridad, no podrán participar en la actividad los socios no inscritos y admitidos por la RSEA Peñalara como asistentes.**

**SEGURO DE ACCIDENTES:** Es obligatorio que todos los participantes tengan un seguro que cubra los riesgos de esta actividad. En caso de que alguno no dispusiera de él deberá contratar al realizar la inscripción, el seguro diario de accidentes que ofrece la Sociedad

**DECLARACIÓN RESPONSABLE:** Todos los participantes deberán haber cumplimentado y firmado la DECLARACIÓN RESPONSABLE DE EXENCIÓN DE RESPONSABILIDADES. Si no la hubieran cumplimentado al hacer la inscripción, para poder tomar parte en la actividad, **antes de la salida**, entregarán al Organizador una copia de su declaración anual o cumplimentarán una específica para esta actividad. Ahora es posible hacerlo en línea (para las personas socias): <https://penalaraonline.org/declaracion-responsable-anual/>

Los menores deberán ir acompañados de padres o tutores que se responsabilicen de ellos durante toda la actividad.

**AVISO Grupo de WhatsApp**

Se creará un grupo de WhatsApp formado por las personas que se hayan apuntado a la excursión. En caso de no querer ser añadido al mismo, se debe comunicar al hacer la inscripción.

Este grupo tiene como finalidad mejorar la comunicación con los participantes, así como facilitar el intercambio de fotos entre ellos.